












**Условные обозначения:**

-  ориентировочная граница территории разработки проекта
  -  граница и номер кадастрового квартала, сведения о котором содержатся в Едином государственном реестре недвижимости
  -  красная линия
  -  земельный участок с кадастровым номером, сведения о котором содержатся в Едином государственном реестре недвижимости
  -  объект капитального строительства с кадастровым номером, сведения о котором содержатся в Едином государственном реестре недвижимости
  -  существующий проезд к проектируемой территории
  -  граница охранной зоны инженерных сетей
  -  объект культурного наследия
  -  граница территории объекта культурного наследия
  -  зона регулирования застройки объекта культурного наследия
  -  охранная зона объекта культурного наследия
- Рассматриваемая территория находится в четвёртой подзоне приаэродромной территории аэродрома гражданской авиации Барнаул (Михайловка)**

МКУ-00042-2022-ПМ

Проект по внесению изменений в проект межевания застроенной территории в границах кадастровых кварталов 22:63:050129, 22:63:050132, 22:63:050137, 22:63:050142, ограниченных улицей Партизанской, улицей Максима Горького, улицей Никитина и проспектом Ленина в г. Барнауле (квартал 147, 124, 107, 86)

МАТЕРИАЛЫ  
ПО ОБОСНОВАНИЮ

СТАДИЯ	ЛИСТ	ЛИСТОВ
ПМ	6	8

Ситуационная схема. Схема границ зон с особыми условиями использования территории  
Масштаб 1:1000

Должность	Фамилия И.О.	подпись	дата
Директор	Боженко С.А.	<i>[Signature]</i>	
Зам. директ	Вайс М.Н.	<i>[Signature]</i>	
Гл. спец.	Королева Н.Е.	<i>[Signature]</i>	
Гл. спец.			

МКУ "Архитектура  
города Барнаула"