








**Условные обозначения:**

-  условная граница разработки проекта
-  граница и номер кадастрового квартала, сведения о котором содержатся в Едином государственном реестре недвижимости
-  красная линия
-  граница и кадастровый номер земельного участка, сведения о котором содержатся в Едином государственном реестре недвижимости
-  существующий проезд к проектируемой территории
-  граница охранной зоны инженерных сетей
-  демонтируемый объект

Рассматриваемая территория находится в зоне санитарной охраны III пояса источников питьевого и хозяйственно-бытового водоснабжения





МКУ-00045-2021-ПМ

Проект межевания застроенной территории в границах кадастрового квартала 22:63:050818 в отношении земельного участка по адресу:  
г. Барнаул, тракт Змеиногорский, 83

МАТЕРИАЛЫ  
ПО ОБОСНОВАНИЮ

СТАДИЯ	ЛИСТ	ЛИСТОВ
ПМ	6	8

Ситуационная схема с границами зон с особыми условиями использования территории  
Масштаб 1:1000

Должность	Фамилия И.О.	подпись	дата
Директор	Бобров А.А.		2021
Зам. директ	Боженко С.А.		2021
Гл. спец.	Вайс М.Н.		2021
Гл. спец.	Королева Н.Е.		2021