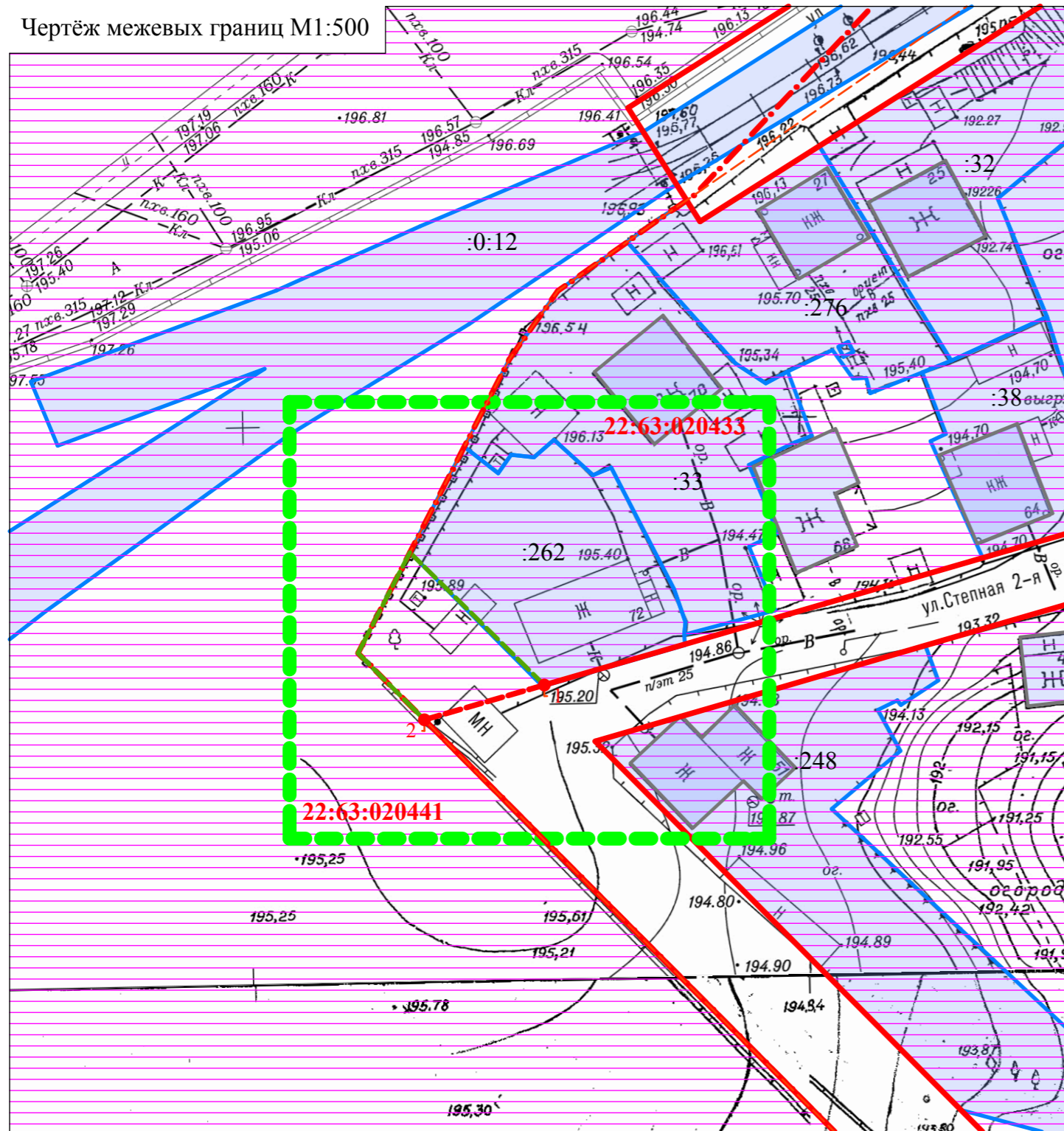


Чертеж межевых границ М1:500



Условные обозначения:

- Границы существующих земельных участков
- Границы существующих элементов планировочной структуры
- Граница территории разработки проекта межевания
- Существующие красные линии
- Образуемые красные линии
- Отменяемые красные линии
- Характерные точки границ земельных участков/красных линий
- 7
- 1

22:63:020433  
:262



Общие данные

1. Проект межевания застроенной территории в границах кадастрового квартала 22:63:020422 в отношении земельного участка по адресу: город Барнаул, улица Степная 2-я,72 выполнен по обращению Н.А. Колтакова, в соответствии с Градостроительным и Земельным кодексами Российской Федерации, Правилами землепользования и застройки городского округа - города Барнаул Алтайского края, постановлением администрации г. Барнаул от 26.10.2020 №1714.
2. Исходными данными для разработки настоящего проекта послужили следующие материалы:
  - контрольная съемка участка М 1:500, предоставленная заказчиком и выполненная ООО "Геоцентр" в марте 2021 года;
  - сведения ФГИС ЕГРН актуальные на февраль 2021 года;
  - сведения, предоставленные комитетом по строительству, архитектуре и развитию города — администрации г. Барнаул актуальные на март 2021 года.
3. Цель разработки настоящего проекта:
  - установление новых, отмена и изменение красных линий для застроенных территорий, в границах которых не планируется размещение новых объектов капитального строительства, изменение влечет за собой изменение границ территории общего пользования.

Каталог координат устанавливаемых красных линий

№ точки	Координаты	
	x	y
1	604663,93	2387664,39
2	604660,81	2387653,63

Примечание: Линия отступа от красной линии в целях определения места допустимого размещения зданий, строений, сооружений, совпадает с красной линией.

						С2.72 - ПМ 03.2021		
						Проект межевания застроенной территории в границах кадастрового квартала 22:63:020422 в отношении земельного участка по адресу: город Барнаул, улица Степная 2-я,72		
ИЗМ.	КОЛ.УЧ	ЛИСТ	№ ДОК.	ПОДПИСЬ	ДАТА			
Нач. отдела	Ломакин					Основная часть		
Выполнил	Ломакин					П	2	2
						Общие данные. Чертеж межевых границ М1:500 Каталог координат		
						ООО "Альфа-Проект" г. Барнаул		