














Условные обозначения:

-  условная граница территории разработки проекта
-  красная линия
-  граница земельного участка, утвержденная в проекте межевания
-  граница и номер кадастрового квартала, сведения о которых содержатся в Едином государственном реестре недвижимости
-  земельный участок с кадастровым номером, сведения о котором содержатся в Едином государственном реестре недвижимости
-  объект капитального строительства
-  проезд к проектируемой территории
-  граница охранной зоны инженерных сетей
-  зона санитарной охраны III пояса источников питьевого и хозяйственно-бытового водоснабжения

МКУ-00017-2021-ПМ				
Проект по внесению изменений в проект межевания посёлка Центральный городского округа - города Барнаула Алтайского края				
Материалы по обоснованию		СТАДИЯ	ЛИСТ	ЛИСТОВ
		ПМ	6	8
Ситуационная схема. Схема с границами зон с особыми условиями использования территории		МКУ "Архитектура города Барнаула"		
Должность	Фамилия И.О.	подпись	дата	
Директор	Бобров А.А.		05.09.2021	
Зам. директор	Боженико С.А.		05.09.2021	
Гл. спец.	Вайс М.Н.		05.09.2021	
Гл. спец.	Гусева Е.О.		05.09.2021	