













**Условные обозначения:**

-  существующее
-  планируемое
-  граница и номер кадастрового квартала, сведения о которых содержатся в Едином государственном реестре недвижимости
-  граница земельного участка, сведения о котором содержатся в Едином государственном реестре недвижимости
-  объект капитального строительства
-  проезд к проектируемой территории
-  красная линия с номером поворотной точки
-  красная линия подлежащая изменению

- Примечание:
1. Каталог координат поворотных точек красных линий находится в пояснительной записке, см. лист 7;
  2. Профиль 1-1 см. лист 14.
  3. Данный лист читать совместно с листом 15.

МКУ-00017-2021-ПМ		Основная часть		Стадия	Лист	Листов
Проект по внесению изменений в проект межевания посёлка Центральный городского округа - города Барнаула Алтайского края		План красных линий. Разбивочный чертёж красных линий. М 1:500		ПМ	13	15
Должность	Фамилия И.О.	Подпись	Дата			
Директор	Бобров А.А.		2021			
Зам. директор	Боженик С.А.		2021			
Гл. спец.	Вайс М.И.		2021			
Гл. след.	Гусева Е.О.		2021			

Приложение к постановлению администрации города Барнаула от №