












**Условные обозначения:**

-  граница территории разработки проекта
-  граница и номер кадастрового квартала, сведения о котором содержатся в Едином государственном кадастре недвижимости
-  красная линия
-  земельный участок с кадастровым номером, сведения о котором содержатся в Едином государственном кадастре недвижимости
-  существующий проезд к проектируемой территории
-  граница охранной зоны инженерных сетей
-  граница ЗСО III пояса источников питьевого водоснабжения

Должность	Фамилия И.О.	подпись	дата				
Директор	Бобров А.А.		01.06.2020				
Зам. директ	Боженко С.А.		01.06.2020				
Гл. спец.	Вайс М.Н.		01.06.2020				
Гл. спец.	Королева И.Е.		01.06.2020				
				<b>МКУ-00084-2020-ГМ</b>			
				<b>МАТЕРИАЛЫ ПО ОБОСНОВАНИЮ</b>			
				Стадия	Лист	Листов	
				ГМ	6	10	
				Ситуационная схема. Схема границ зон с особыми условиями использования территории Масштаб 1:1000			
				МКУ "Архитектура города Барнавула"			

Проект по внесению изменений в проект межевания застроенной территории в границах кадастрового квартала 22:63:010611, ограниченного улицей Островского, улицей Юрина, улицей Малахова, улицей Георгия Исакова в г. Барнавуле (квартал 1075)