










Условные обозначения:

-  условная граница территории разработки проекта
-  граница и номер кадастрового квартала, сведения о котором содержатся в Едином государственном реестре недвижимости
-  красная линия
-  граница земельного участка, сведения о котором содержатся в Едином государственном реестре недвижимости
-  граница охранной зоны инженерных сетей
-  санитарно-защитная зона
-  объект капитального строительства
-  существующий проезд к проектируемой территории
-  Рассматриваемая территория находится в зоне санитарной охраны III пояса источника питьевого и хозяйственно-бытового водоснабжения









МКУ-00022-2021 ПМ

Проект межевания части территории в границах кадастрового квартала 22:63:020513 по адресу: город Барнаул, улица Водопроводная, 134

**МАТЕРИАЛЫ
ПО ОБОСНОВАНИЮ**

СТАДИЯ	ЛИСТ	ЛИСТОВ
ПМ	6	10

Ситуационная схема. Схема с границами зон с особыми условиями использования территории.
Масштаб 1:1000

Должность	Фамилия И.О.	подпись	дата
Директор	Бобров А.А.		
Зам. директ	Боженко С.А.		
Гл. спец.	Вайс М.Н.		
Гл. спец.	Павленко Е.Г.		

Рассматриваемая территория находится в зоне санитарной охраны III пояса источника питьевого и хозяйственно-бытового водоснабжения