







**Условные обозначения:**

-  планируемое существующее
-  граница и номер кадастрового квартала, сведения о которых содержатся в Едином государственном реестре недвижимости
-  граница земельного участка, сведения о которых содержатся в Едином государственном реестре недвижимости
-  объект капитального строительства
-  образуемый земельный участок с условным номером и с номерами координат характерных точек границы
-  - перечень координат характерных точек границ земельных участков представлен на листе 8

условная граница части территории разработки проекта

граница и номер кадастрового квартала, сведения о которых содержатся в Едином государственном реестре недвижимости

красная линия

граница земельного участка, сведения о которых содержатся в Едином государственном реестре недвижимости

объект капитального строительства

образуемый земельный участок с условным номером и с номерами координат характерных точек границы

- перечень координат характерных точек границ земельных участков представлен на листе 8

МКУ-00022-2021-ПМ

Проект межевания части территории в границах кадастрового квартала 22:63:020513 по адресу: город Барнаул, улица Водопроводная, 134

ОСНОВНАЯ ЧАСТЬ

Чертёж межевания территории  
М 1:500

Должность	Фамилия И.О.	подпись	дата	стадия	лист	листов
					12	12
Директор	Бобров А.А.		2021	МКУ-00022-2021-ПМ	12	12
Зам. директ	Боженко С.А.		2021			
Гл. спец.	Вайс М.Н.		2021			
Гл. спец.	Павленко Е.Г.		2021			

МКУ "Архитектура города Барнаула"