






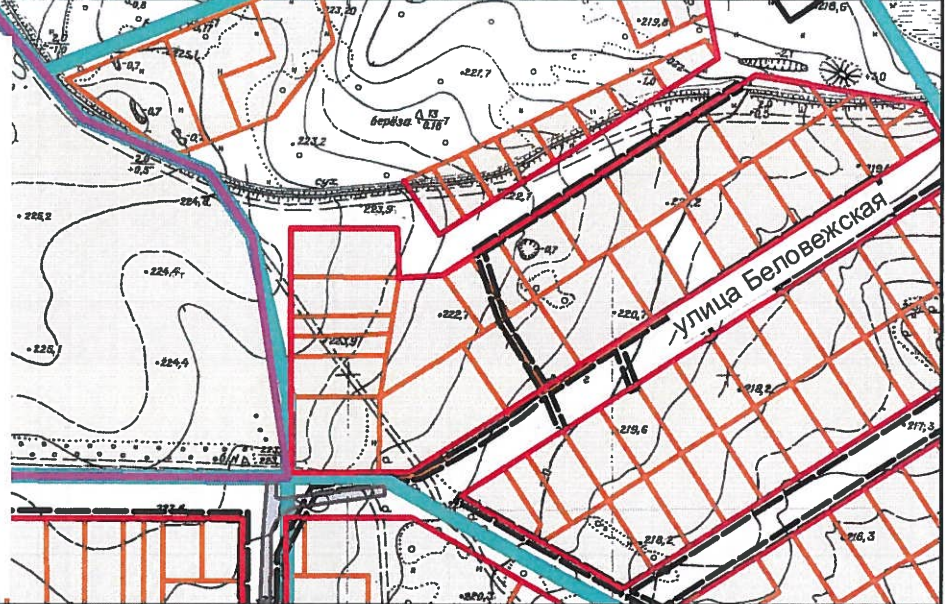


**Условные обозначения:**

-  ориентировочная граница разработки проекта
-  граница населённого пункта
-  22:61:021002 граница и номер кадастрового квартала, сведения о котором содержатся в Едином государственном реестре недвижимости
-  красная линия
-  :299 земельный участок с кадастровым номером, сведения о котором содержатся в Едином государственном реестре недвижимости
-  граница охранной зоны инженерных сетей
-  существующая грунтовая дорога

Рассматриваемая территория находится в 3,4,5,6 подзонах приаэродромной территории аэродрома гражданской авиации Барнаул (Михайловка)



Должность	Фамилия И.О.	подпись	дата
Директор	Бобров А.А.		
Зам директ	Боженко С.А.		2021
Гл. спец.	Вайс М.Н.		2021
Гл. спец.	Королёва Н.Е.		2021

МКУ-00084-2021-ПМ

Проект межевания части территории кадастрового квартала 22:61:021002 в границах улицы Ветеранов и улицы Десантников в селе Власиха города Барнаула

МАТЕРИАЛЫ  
ПО ОБОСНОВАНИЮ

стадия	лиСТ	лиСТОВ
ПМ	6	8

Ситуационная схема с границами зон с особыми условиями использования территории Масштаб 1:4000

МКУ "Архитектура города Барнаула"