












Условные обозначения:

-  условная граница разработки проекта
-  граница и номер кадастрового квартала, сведения о котором содержатся в Едином государственном реестре недвижимости
-  красная линия
-  граница и кадастровый номер земельного участка, сведения о котором содержатся в Едином государственном реестре недвижимости
-  существующий проезд к проектируемой территории
-  граница охранной зоны инженерных сетей
-  объект капитального строительства с номером, сведения о котором содержатся в Едином государственном реестре недвижимости
-  объект культурного наследия
-  граница территории объекта культурного наследия
-  граница зоны регулирования застройки объекта культурного наследия
-  граница санитарно-защитной зоны

Рассматриваемая территория находится в зоне санитарной охраны III пояса источников питьевого и хозяйственно-бытового водоснабжения; в третьей и шестой подзоне пригородной территории тракт Павловский, 226

МКУ-00167-2020-ПМ

Проект по внесению изменений в проект межевания застроенной территории городского округа - города Барнаула Алтайского края в границах кадастровых кварталов 22:63:040404, 22:63:040410, ограниченных площадью Победы, улицей Привокзальной, улицей Новоугольной, проспектом Ленина, улицей Профинтерна.

МАТЕРИАЛЫ
ПО ОБОСНОВАНИЮ

СТАДИЯ	ЛИСТ	ЛИСТОВ
ПМ	6	10

Ситуационная схема. Схема границ зон с особыми условиями использования территории
Масштаб 1:1000

Должность	Фамилия И.О.	подпись	дата
Директор	Бобров А.А.		2020.10.10
Зам. директ	Боженко С.А.		2020.10.10
Гл. спец.	Вайс М.Н.		2020.10.10
Гл. спец.	Королева И.Е.		2020.10.10