

ОБЩЕСТВО С ОГРАНИЧЕННОЙ ОТВЕТСТВЕННОСТЬЮ
«АЛТАЙ-КАДАСТР»

**Проект по внесению изменений в проект межевания территории
в границах кадастрового квартала 22:63:030320
в отношении земельных участков по адресам:
улица Балтийская, 85, 87, проезд Балтийский I -й, 3**

22/75-ПМТ

Изнв. № подл.	Подпись и дата	Взам. инв. №

ОБЩЕСТВО С ОГРАНИЧЕННОЙ ОТВЕТСТВЕННОСТЬЮ
«АЛТАЙ-КАДАСТР»

Утверждено постановлением
Администрации города Барнаула
от _____ № _____

**Проект по внесению изменений в проект межевания территории
в границах кадастрового квартала 22:63:030320
в отношении земельных участков по адресам:
улица Балтийская, 85, 87, проезд Балтийский I -й, 3**

22/75-ПМТ

Директор

Выполнил



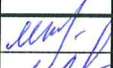

М.В. Симоненко

М.Н.Кириченко

Инов. № подл.	
Подпись и дата	
Взам. инв. №	

Содержание

№п/п	наименование	лист	масштаб
1.ПРОЕКТ МЕЖЕВАНИЯ ТЕРРИТОРИИ. ОСНОВНАЯ ЧАСТЬ			
1.1	Общие положения	4	
1.2	Проектные предложения	6	
1.3	Сведения о границах территории, в отношении которой утвержден проект межевания	8	
1.4	Перечень использованных нормативно - правовых актов	9	
1.5	Графическая часть	10	
	Чертеж межевания территории	11	1:1000
2.МАТЕРИАЛЫ ПО ОБОСНОВАНИЮ			
	Схема расположения элементов планировочной структуры. Опорный план.	13	1:2000
3.ПРИЛОЖЕНИЕ			
1	Постановление Администрации г. Барнаула №1099 от 22.1.2021 о подготовке проекта по внесению изменений в проект межевания территории в границах кадастрового квартала 22:63:030320 в отношении земельных участков по адресам: улица Балтийская,85,87, проезд Балтийский 1-й, 3		

						22/75-ПМТ		
						Проект по внесению изменений в проект межевания территории в границах кадастрового квартала 22:63:030320 в отношении земельных участков по адресам: улица Балтийская, 85, 87, проезд Балтийский I -й, 3		
Изм.	Колуч.	Лист	№док.	Подпись	Дата			
Разраб.		Кириченко М.Н.			27.04		Стадия	Лист
Пров.		Лочкова М.В.			27.04		ДПТ	3
								Листов
								14
						ООО «АЛТАЙ-КАДАСТР» Барнаул 2022г.		

1. ПРОЕКТ МЕЖЕВАНИЯ ТЕРРИТОРИИ. ОСНОВНАЯ ЧАСТЬ.

1.1 Общие положения.

Настоящий проект по внесению изменений в проект межевания территории в границах кадастрового квартала 22:63:030320 в отношении земельных участков по адресам: улица Балтийская, 85, 87, проезд Балтийский 1-й, 3 выполнен на основании постановления администрации города Барнаула от 22.07.2021 №1099.

Исходными данными для разработки настоящего проекта послужили следующие материалы:

- топооснова М 1:500, предоставленная Комитетом по земельным ресурсам и землеустройству г. Барнаула;
- сведения филиала ФГБУ "ФКП Росреестра" по Алтайскому краю.

Целью подготовки проекта межевания является обеспечение устойчивого развития территорий, в том числе, установление границ земельных участков.

Проектом предусмотрено образование земельных участков путем, перераспределение земель, находящихся в государственной или муниципальной собственности и земельных участков, находящихся в частной собственности.

В результате перераспределения происходит изменение границ существующих земельных участков с увеличением площади за счет присоединяемой территории из земель неразграниченной государственной собственности, из которых не может быть образован земельный участок, отвечающий требованиям, установленным статьей 11.9 Земельного кодекса РФ.

Земельные участки, перераспределение границ которых предусмотрено проектом, принадлежат одному лицу, используются в едином технологическом процессе, связаны единой хозяйственной целью. Наличие между ними земель неразграниченной государственной собственности препятствует организации рационального использования земельных участков, оказывает отрицательное влияние на экономику и организацию хозяйственной деятельности предприятия.

Действующим законодательством (федеральными законами, нормативными правовыми актами Правительства Российской Федерации, Минэкономразвития России) определение понятия «чересполосица» не установлено.

Вместе с тем согласно письму Росреестра от 29.11.2018 № 14-13173/18 «чересполосица» - это часть земной поверхности, представляющая собой земли государственной или муниципальной, неразграниченной государственной собственности, расположенные между образованными земельными участками (в том числе ограниченными земельными участками), из которых не может быть образован земельный участок, отвечающий требованиям, установленным статьей 11.9 Земельного кодекса РФ.

Таким образом, целью образования земельных участков является:

исключения вклинивания, вкрапливания, чересполосицы как явления препятствующего рациональному использованию земельных участков;

вовлечения в оборот и полноценного использования земель в границах элемента планировочной структуры;

организации рациональной планировочной структуры территории.

Согласно Правилам землепользования и застройки городского округа - города Барнаула Алтайского края утвержденными Решением Барнаульской городской Думы от 25.12.2019 N 447 (далее – Правила) образуемые земельные участки расположены в границах многофункциональной общественно-деловой зоне ОД-1.

Исходя из положений пункта 6 статьи 11.9 образование земельных участков не должно приводить к невозможности размещения объектов недвижимости и другим препятствующим рациональному использованию и охране земель недостаткам, а также нарушать требования, установленные настоящим Кодексом, другими федеральными законами

Изм.	Колуч	Лист	№док.	Подпись	Дата

Изм.	Колуч	Лист	№док.	Подпись	Дата

22/75-ПМТ

Лист

4

Конфигурация планируемой к перераспределению территории и площадь **не позволяют сформировать земельный участок в соответствии с основными видами разрешенного использования земельных участков и объектов капитального строительства, установленными градостроительным регламентом территориальной зоны ОД-1, пригодный для размещения объектов недвижимости. Кроме того, образование самостоятельных земельных участков из планируемых к перераспределению земель ограничит доступ к земельным участкам с кадастровыми номерами 22:63:030320:4 и 22:63:030320:24 от земель общего пользования.**

Основными видами разрешенного использования земельных участков и объектов капитального строительства, установленными градостроительным регламентом территориальной зоны ОД-1 использование земельного участка для целей не связанных со строительством не предусмотрено. Следовательно, из земель, планируемых к перераспределению невозможно образовать земельный участок для целей не связанных со строительством.

Таким образом, в результате перераспределения происходит изменение границ земельных участков с кадастровыми номерами 22:63:030320:4, 22:63:030320:24 и 22:63:030320:37 с увеличением площади за счет присоединяемой территории из земель государственной или муниципальной собственности, из которых не может быть образован земельный участок, отвечающий требованиям, установленным статьей 11.9 Земельного кодекса РФ.

Образование земельных участков выполнено с учетом требований установленных статьей 11.9 Земельного кодекса РФ, с соблюдением градостроительных норм и правил.

Так согласно пункту 1 статьи 11.9 Земельного кодекса РФ предельные (максимальные и минимальные) размеры земельных участков, в отношении которых в соответствии с законодательством о градостроительной деятельности устанавливаются градостроительные регламенты, определяются такими градостроительными регламентами.

Согласно градостроительному регламенту территориальной зоны ОД-1 подпункту 2.1 пункта 2 статьи 64 Решения Барнаульской городской Думы от 25.12.2019 N 447 об утверждении Правил землепользования и застройки городского округа - города Барнаула Алтайского края предельные (минимальные и (или) максимальные) размеры земельных участков, в том числе их площадь, **не подлежат установлению.**

Территория проектирования расположена в шестой подзоне приаэродромной территории аэродрома Барнаул (Михайловка) по адресу: Алтайский край, г. Барнаул, Павловский тракт, 226 (реестровый номер зоны 22:00-6.933), пятой подзоне приаэродромной территории аэродрома Барнаул (Михайловка) по адресу: Алтайский край, г. Барнаул, Павловский тракт, 226 (реестровый номер зоны 22:00-6.936), четвертой подзоне приаэродромной территории аэродрома Барнаул (Михайловка) по адресу: Алтайский край, г. Барнаул, Павловский тракт, 226 (реестровый номер зоны 22:00-6.935), третьей подзоне приаэродромной территории аэродрома Барнаул (Михайловка) по адресу: Алтайский край, г. Барнаул, Павловский тракт, 226 (реестровый номер зоны 22:00-6.934).

Согласно положениям Генерального плана городского округа - города Барнаула Алтайского края на участке проектирования:

- особо охраняемые природные территории местного и регионального значения отсутствуют;
- объекты культурного наследия отсутствуют.

Инв. № подл.	Подпись и дата	Взам. инв. №

Изм.	Колуч.	Лист	№ док.	Подпись	Дата	22/75-ПМТ	Лист
							5

**1.2 Проектные предложения.
Протокол образования земельных участков**

Таблица 1

№ п/п	Источник образования		Сведения о частях земельных участков (территориях) включаемых в состав образуемого земельного участка	
	Кадастровый номер земельного участка (учетный номер кадастрового квартала)	Площадь (Р), м ²	Обозначение	Площадь (Р), м ²
:ЗУ1				
1	22:63:030320:37	14440	:37/п1	14440
2	22:63:030320	-	:Т/п1	2293
:ЗУ2				
1	22:63:030320:4	8010	:4/п1	8010
2	22:63:030320	-	:Т/п2	1955
:ЗУ3				
1	22:63:030320:24	3710	:24/п1	3710
2	22:63:030320	-	:Т/п3	364
Образование земельных участков				
№ п/п	Кадастровый номер земельного участка	Состав образуемых земельных участков	Площади частей исходных земельных участков и территорий, включаемых в состав образуемых земельных участков	
1	:ЗУ1	:37/п1 + :Т/п1	14440 м ² + 2293 м ² = 16733 м ²	
2	:ЗУ2	:4/п1 + :Т/п2	8010 м ² + 1955 м ² = 9965 м ²	
3	:ЗУ3	:24/п1 + :Т/п3	3710 м ² + 364 м ² = 4074 м ²	

Ведомость образуемых земельных участков

Таблица 2

№ п/п	Обозначение образуемого земельного участка	Местоположение	Категория	Разрешенное использование в соответствии с правоустанавливающими документами	Разрешенное использование в соответствии с Правилами	Способ образования	Площадь, м ²
1	:ЗУ1	Российская Федерация, Алтайский край, г. Барнаул, проезд Балтийский 1-й №3	Земли населенных пунктов	объекты административного назначения, склады	Основные виды разрешенного использования: Деловое управление (код 4.1) Условно разрешенные виды использования земельных участков: Склады (код 6.9)	Перераспределение с землями, государственная собственность на которые не разграничена	16733
2	:ЗУ2	Российская Федерация, Алтайский край, г. Барнаул, ул. Балтийская, дом 87	Земли населенных пунктов	Объекты административного назначения для оказания услуг населению (юридические консультации, страховые, нотариальные и риэлторские конторы, туристические агентства, рекламные агентства, копировальные центры, кредитно-финансовые учреждения и другие подобные объекты), в том числе встроенные, пристроенные и встроенно-пристроенные; офисные центры, бизнес-центры	Основные виды разрешенного использования: Деловое управление (код 4.1) Условно разрешенные виды использования земельных участков: Склады (код 6.9)	Перераспределение с землями, государственная собственность на которые не разграничена	9965

Взам. инв. №	
Подпись и дата	
Инв. № подл.	

3	:ЗУ3	Российская Федерация, Алтайский край, г. Барнаул, ул. Балтийская, 85	Земли населенных пунктов	Для строительства центра бытового обслуживания населения с магазином	Основные виды разрешенного использования: Бытовое обслуживание (код 3.3) Магазины (код 4.4)	Перераспределение с землями, государственная собственность на которые не разграничена	4074
---	------	--	--------------------------	--	--	---	------

Согласно пункту 3 статьи 11.2 Земельного кодекса РФ целевым назначением и разрешенным использованием образуемых земельных участков признаются целевое назначение и разрешенное использование земельных участков, из которых при разделе, объединении, перераспределении или выделе образуются земельные участки.

Сведения о характерных точках границ образуемых земельных участков

Таблица 3

Обозначение образуемого земельного участка: ЗУ1		
Обозначение характерных точек границы	Координаты, м	
	X	Y
н1	599782,15	2379640,4
1	599782,48	2379652,54
2	599784,41	2379742,52
3	599784,03	2379742,53
4	599785,11	2379792,88
н2	599779,42	2379792,98
н3	599780,33	2379830,4
5	599772,9	2379830,6
6	599696,99	2379832,26
7	599694,97	2379738,28
8	599694,05	2379698,21
9	599693,06	2379652,22
10	599692,85	2379642,23
11	599768,9	2379640,67
н1	599782,15	2379640,4
Обозначение образуемого земельного участка: ЗУ2		
н4	599888,23	2379638,02
12	599886,44	2379650,36
13	599873,35	2379740,69
14	599866,4	2379740,76
2	599784,41	2379742,52
1	599782,48	2379652,54
н1	599782,15	2379640,4
н4	599888,23	2379638,02
Обозначение образуемого земельного участка: ЗУ3		
н6	599873,34	2379740,7
15	599866,81	2379785,83
16	599857,68	2379786,62
4	599785,11	2379792,88
3	599784,03	2379742,53
2	599784,41	2379742,52
14	599866,4	2379740,76
н6	599873,34	2379740,7

Ив. № подл.	Подпись и дата	Взам. инв. №

1.3. Сведения о границах территории, в отношении которой утвержден проект межевания.

Проектом межевания территории в границах кадастрового квартала 22:63:030320 в отношении земельных участков по адресам: улица Балтийская, 85, 87, проезд Балтийский I -й, 3, утвержденным Постановлением Администрации г. Барнаула №525 от 04.04.2019г. образование земельных участков не предусмотрено. В указанный проект межевания вносятся изменения только в отношении образуемых земельных участков, остальные положения проекта остаются без изменений.

В проекте межевания территории в границах кадастрового квартала 22:63:030320 в отношении земельных участков по адресам: улица Балтийская, 85, 87, проезд Балтийский I -й, 3 сведения о границах территории, в отношении которой утвержден проект межевания, в системе координат, используемой для ведения Единого государственного реестра недвижимости, отсутствуют.

Настоящий проект по внесению изменений в проект межевания территории в границах кадастрового квартала 22:63:030320 в отношении земельных участков по адресам: улица Балтийская, 85, 87, проезд Балтийский I -й, 3 разработан в отношении территории, совпадающей с внешними границами образуемых земельных участков. Сведения о границах территории, в отношении которой, разработан настоящий проект, приведены в Таблице 4.

Сведения о границах территории, в отношении которой разработан проект межевания.

Таблица 4

Обозначение характерных точек границ	Координаты, м	
	X	Y
н4	599888,23	2379638,02
12	599886,44	2379650,36
13	599873,35	2379740,69
17	599866,81	2379785,83
18	599857,68	2379786,62
19	599785,11	2379792,88
н2	599779,42	2379792,98
н3	599780,33	2379830,4
5	599772,9	2379830,6
6	599696,99	2379832,26
7	599694,97	2379738,28
8	599694,05	2379698,21
9	599693,06	2379652,22
10	599692,85	2379642,23
11	599768,9	2379640,67
н5	599782,15	2379640,4
н4	599888,23	2379638,02

Сведения о границах территории, в отношении которой утвержден проект межевания.

Таблица 5

Обозначение характерных точек границ	Координаты, м	
	X	Y
1	599888,23	2379638,02
2	599860,58	2379828,67
3	599785,91	2379830,28
4	599772,90	2379830,60
5	599622,93	2379833,77
6	599618,85	2379643,80
7	599768,90	2379640,67

Изм. № подл.	Подпись и дата	Взам. инв. №

Изм.	Колуч.	Лист	№ док.	Подпись	Дата	22/75-ПМТ	Лист
							8

1.4.Преречень нормативно-правовой документации

- 1) Градостроительный кодекс РФ от 29.12.2004 № 190-ФЗ
- 2) Земельный кодекс РФ от 25.10.2001 №136-ФЗ
- 3) Правила землепользования и застройки городского округа - города Барнаула Алтайского края, утвержденные Решением БГД от 25.12.2019 N 447 (ред. от 04.12.2020 года).

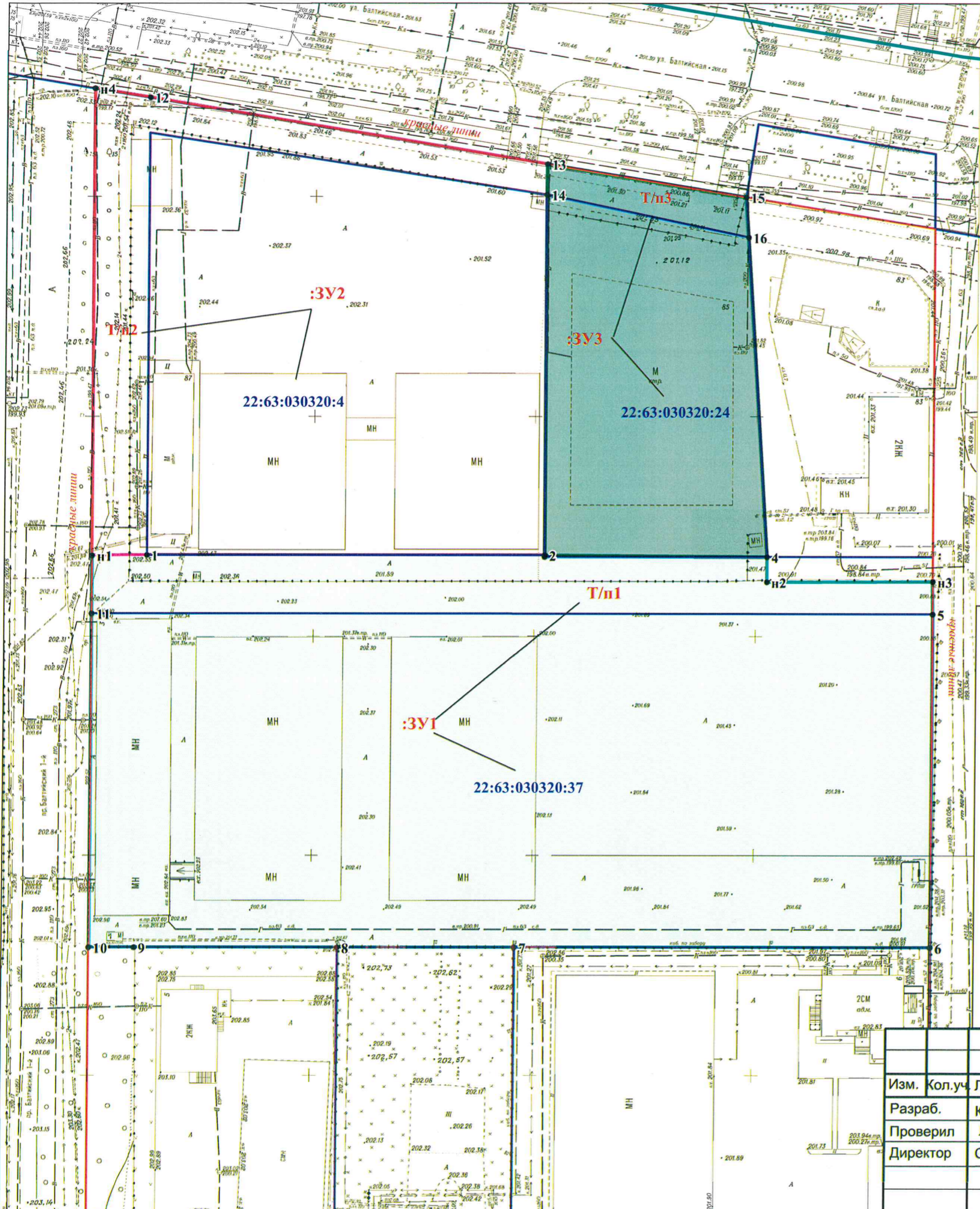
Инв. № подл.	Подпись и дата	Взам. инв. №							Лист
			22/75-ПМТ						
Изм.	Колуч.	Лист	№док.	Подпись	Дата				

**1.5. ГРАФИЧЕСКАЯ ЧАСТЬ.
ЧЕРТЕЖ МЕЖЕВАНИЯ ТЕРРИТОРИИ**

Инв. № подл.	Подпись и дата	Взам. инв. №

Изм.	Колуч.	Лист	№ док.	Подпись	Дата

22/75-ПМТ



Сведения об образуемых земельных участках

№ п/п	Обозначение образуемого земельного участка	Местоположение	Категория	Разрешенное использование в соответствии с правоустанавливающими документами	Разрешенное использование в соответствии с Правилами	Способ образования	Площадь, м2
1	:ЗУ1	Российская Федерация, Алтайский край, г. Барнаул, проезд Балтийский 1-й №3	Земли населенных пунктов	Объекты административного назначения, склады	Основные виды разрешенного использования: Деловое управление (код 4.1) Условно разрешенные виды использования земельных участков: Склады (код 6.9)	Перераспределение с землями, государственная собственность на которые не разграничена	16733
2	:ЗУ2	Российская Федерация, Алтайский край, г. Барнаул, ул. Балтийская, дом 87	Земли населенных пунктов	Объекты административного назначения для оказания услуг населению (юридические консультации, страховые, нотариальные и риэлторские конторы, туристические агентства, рекламные агентства, коворкинговые центры, кредитно-финансовые учреждения и другие подобные объекты), в том числе встроенные, пристроенные и встроенно-пристроенные: офисные центры, бизнес-центры	Основные виды разрешенного использования: Деловое управление (код 4.1) Условно разрешенные виды использования земельных участков: Склады (код 6.9)	Перераспределение с землями, государственная собственность на которые не разграничена	9965
3	:ЗУ3	Российская Федерация, Алтайский край, г. Барнаул, ул. Балтийская, 85	Земли населенных пунктов	Для строительства центра бытового обслуживания населения с магазином	Основные виды разрешенного использования: Бытовое обслуживание (код 3.3) Магазины (код 4.4)	Перераспределение с землями, государственная собственность на которые не разграничена	4074

Условные обозначения

- обозначение образуемого земельного участка ЗУ1
- обозначение образуемого земельного участка ЗУ2
- обозначение образуемого земельного участка ЗУ3
- :Т/п2 - обозначение территории, включаемой в состав образуемого земельного участка ЗУ2
- :Т/п3 - обозначение территории, включаемой в состав образуемого земельного участка ЗУ3
- :Т/п1 - обозначение территории, включаемой в состав образуемого земельного участка ЗУ1
- - границы земельных участков, сведения о которых содержатся в ЕГРН,
- - красные линии
- - границы кадастрового квартала

Проект по внесению изменений в проект межевания территории в границах кадастрового квартала 22:63:030320 в отношении земельных участков по адресам: улица Балтийская, 85, 87, проезд Балтийский 1-й, 3					
Изм.	Кол.уч.	Лист	№док	Подпись	Дата
Разраб.		Кириченко		<i>[Подпись]</i>	27.04
Проверил		Лочкова		<i>[Подпись]</i>	27.04
Директор		Симоненко		<i>[Подпись]</i>	27.04
Чертеж межевания территории					
Масштаб 1:1000					
		Стадия	Лист	Листов	
		ДПТ	1	1	
ООО "Алтай-Кадастр" Барнаул 2022 г.					

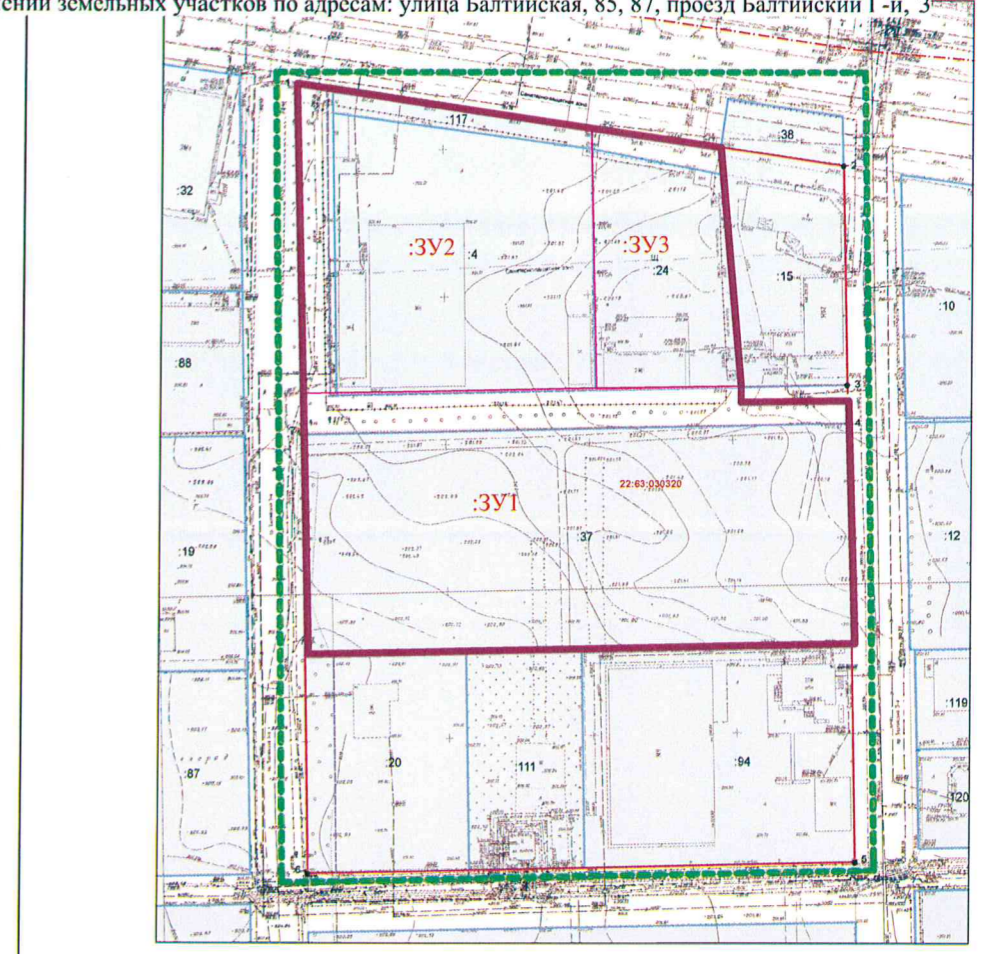
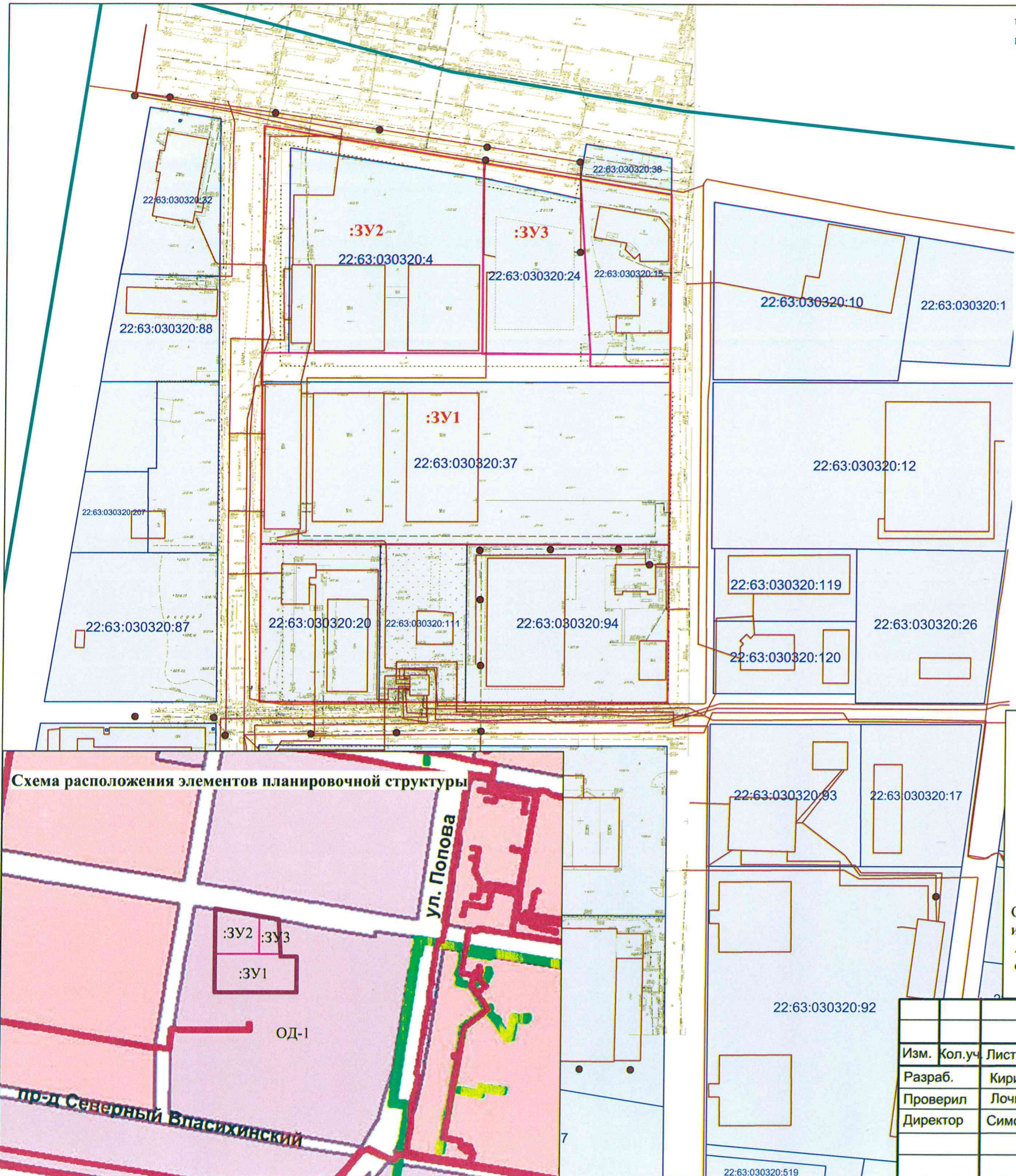
**2. МАТЕРИАЛЫ ПО ОБОСНОВАНИЮ ПРОЕКТА МЕЖЕВАНИЯ
ТЕРРИТОРИИ.**

Инд. № подл.	Подпись и дата	Взам. инв. №

Изм.	Колуч.	Лист	№док.	Подпись	Дата

22/75-ПМТ

Чертеж межевых границ проекта межевания территории в границах кадастрового квартала 22:63:030320 в отношении земельных участков по адресам: улица Балтийская, 85, 87, проезд Балтийский I-й, 3



Условные обозначения:

	Границы существующих земельных участков		Иные образованные красные линии		22:63:030320	Номер кадастрового квартала/земельного участка
	Граница территории разработки проекта межевания		Отметочные красные линии		7	Проектные точки красных линий
	Существующие красные линии		Граница кадастрового квартала			

Условные обозначения

- обозначение земельных участков, сведения о которых содержатся в ЕГРН,
- красные линии
- граница территории, на которую разрабатывается проект межевания
- границы образуемых земельных участков
- границы объектов капитального строительства, сведения о которых содержатся в ЕГРН

Образуемые земельные участки полностью расположены в границах третьей, четвертой, пятой и шестой подзоны приаэродромной территории аэродрома Барнаул (Михайловка) по адресу: Алтайский край, г. Барнаул, Павловский тракт, 226. Согласно сведениям ЕГРН иные зоны с особыми условиями использования территории, в границах проектирования отсутствуют

Изм.	Кол.уч.	Лист	Недок	Подпись	Дата
Разраб.		Кириченко			27.04
Проверил		Лочкова			27.04
Директор		Симоненко			27.04

Проект по внесению изменений в проект межевания территории в границах кадастрового квартала 22:63:030320 в отношении земельных участков по адресам: улица Балтийская, 85, 87, проезд Балтийский I-й, 3			
Материалы по обоснованию	Стадия	Лист	Листов
Схема расположения элементов планировочной структуры Опорный план масштаб 1:2000	ДПТ	1	1
	ООО "Алтай-Кадастр" Барнаул 2022		

3.ПРИЛОЖЕНИЕ

Инд. № подл.	Подпись и дата	Взам. инв. №

Изм.	Колуч	Лист	№док.	Подпись	Дата

22/75-ПМТ

Лист

14



АДМИНИСТРАЦИЯ ГОРОДА БАРНАУЛА

ПОСТАНОВЛЕНИЕ

От 22.07.2021

№ 1099

О подготовке проекта по внесению изменений в проект межевания территории в границах кадастрового квартала 22:63:030320 в отношении земельных участков по адресам: улица Балтийская, 85, 87, проезд Балтийский 1-й, 3

В соответствии с Градостроительным кодексом Российской Федерации, решением Барнаульской городской Думы от 25.12.2019 №447 «Об утверждении Правил землепользования и застройки городского округа – города Барнаула Алтайского края» (далее – правила землепользования и застройки), рассмотрев обращение Макаленко В.Н. от 01.07.2021 №160/м-1118-ж,
ПОСТАНОВЛЯЮ:

1. Подготовить проект по внесению изменений в проект межевания территории в границах кадастрового квартала 22:63:030320, утвержденный постановлением администрации города от 04.04.2019 №525, в отношении земельных участков по адресам: улица Балтийская, 85, 87, проезд Балтийский 1-й, 3.

2. Комитету по строительству, архитектуре и развитию города (Воробьев А.А.):

2.1. В течение 14 дней со дня опубликования постановления принимать от заинтересованных физических и юридических лиц предложения о порядке, сроках подготовки и содержании проекта межевания;

2.2. В течение 20 рабочих дней со дня поступления в комитет по строительству, архитектуре и развитию города осуществить проверку разработанного проекта межевания на соответствие требованиям документов территориального планирования, правил землепользования и застройки (за исключением подготовки документации по планировке территории, предусматривающей размещение линейных объектов), лесохозяйственного регламента, положения об особо охраняемой природной территории в соответствии с программами комплексного развития систем коммунальной инфраструктуры, программами комплексного развития

транспортной инфраструктуры, программами комплексного развития социальной инфраструктуры, нормативами градостроительного проектирования, комплексными схемами организации дорожного движения, требованиями по обеспечению эффективности организации дорожного движения, указанными в части 1 статьи 11 Федерального закона «Об организации дорожного движения в Российской Федерации и о внесении изменений в отдельные законодательные акты Российской Федерации», требованиями технических регламентов, сводов правил с учетом материалов и результатов инженерных изысканий, границ территорий объектов культурного наследия, включенных в единый государственный реестр объектов культурного наследия (памятников истории и культуры) народов Российской Федерации, границ территорий выявленных объектов культурного наследия, границ зон с особыми условиями использования территорий, если иное не предусмотрено частью 10.2 статьи 45 Градостроительного кодекса Российской Федерации.

3. Срок действия постановления – два года со дня его принятия.

4. Комитету информационной политики (Андреева Е.С.) обеспечить опубликование постановления в газете «Вечерний Барнаул», официальном сетевом издании «Правовой портал администрации г.Барнаула» и размещение на официальном Интернет-сайте города Барнаула не позднее трех дней со дня его подписания.

5. Контроль за исполнением постановления возложить на заместителя главы администрации города по градостроительству и земельным отношениям.

Глава города



В.Г.Франк