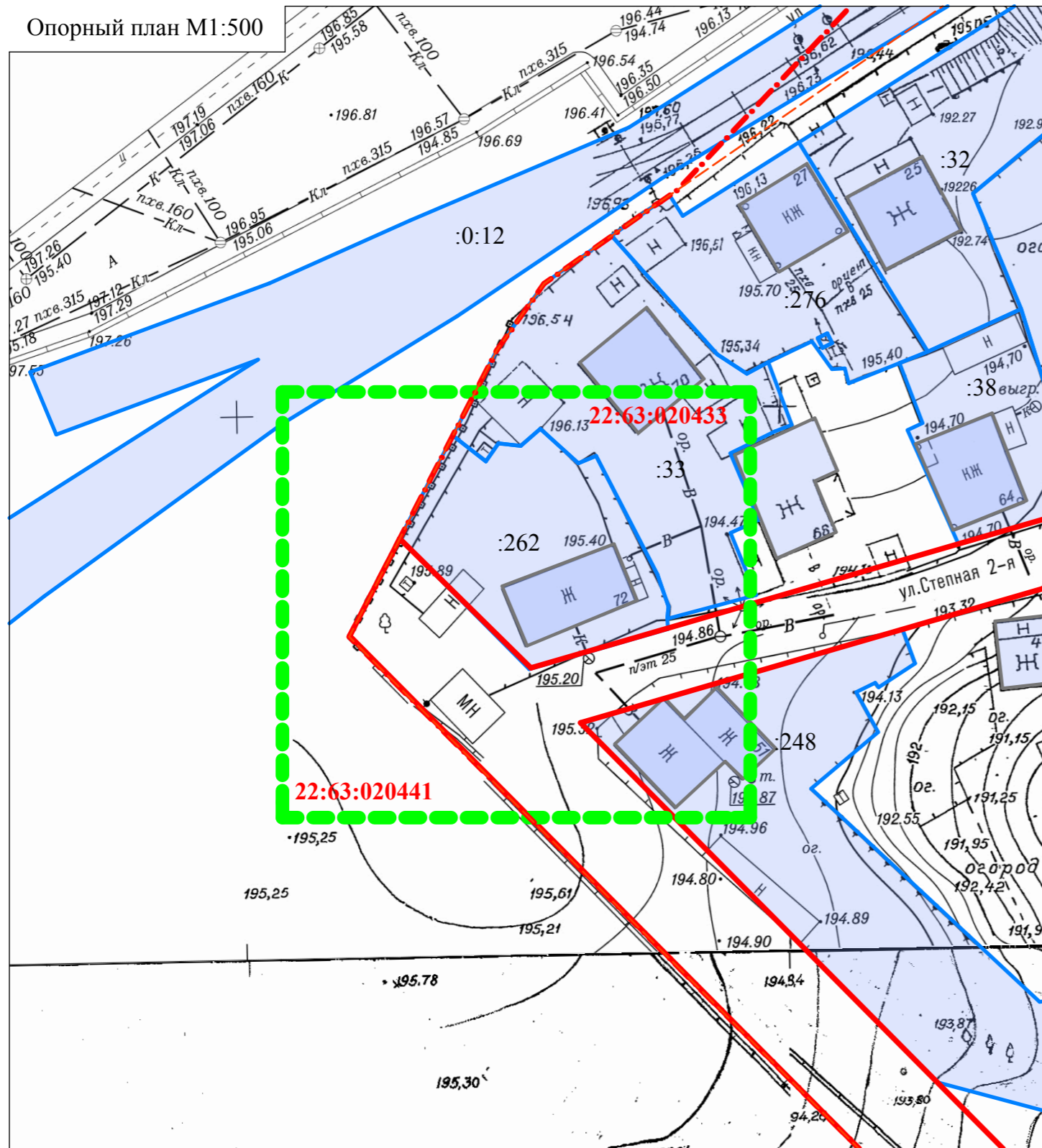







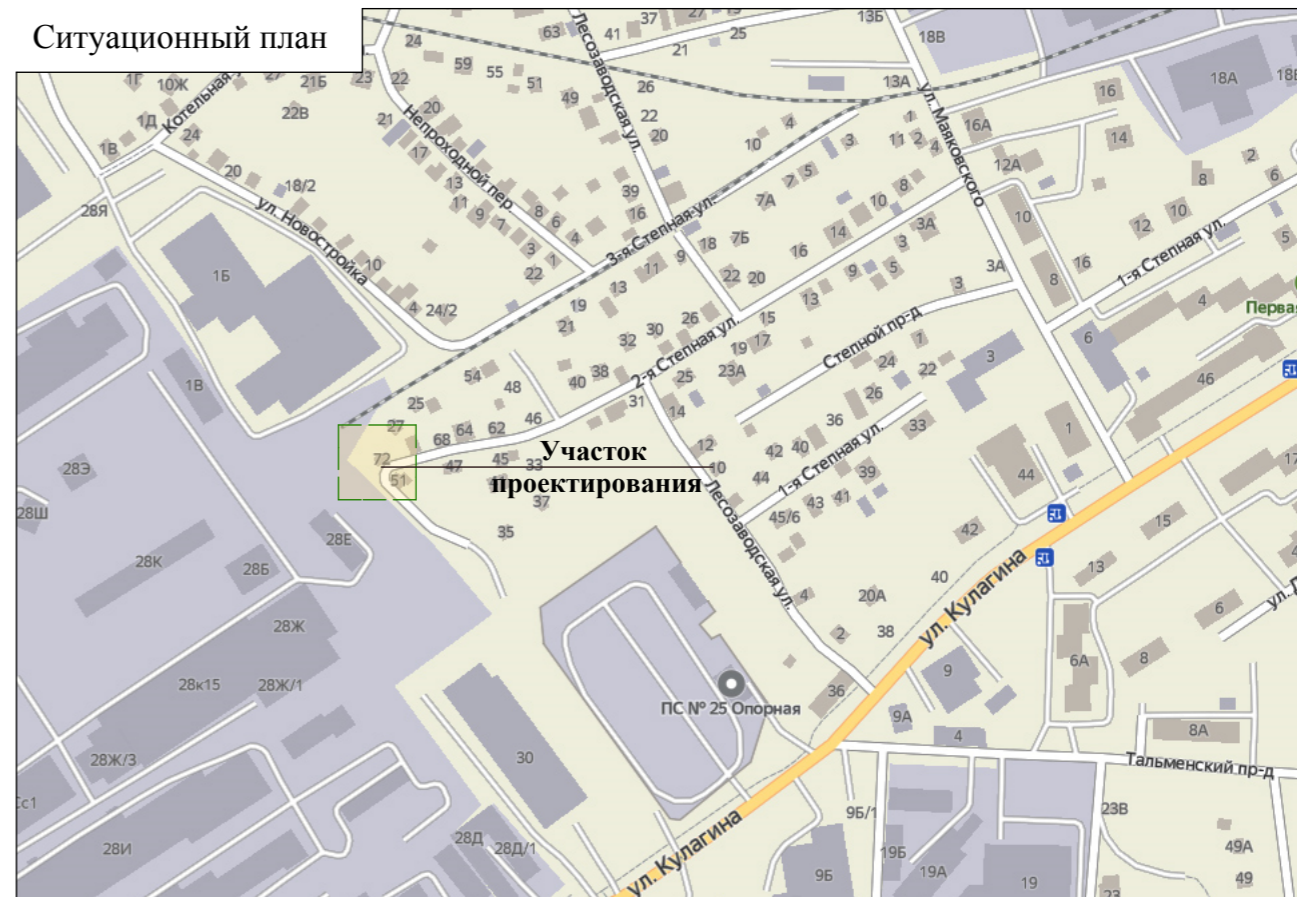
Опорный план М1:500



Условные обозначения:

- | | | | |
|---|---|--|--|
|  | Границы существующих земельных участков |  | Границы зон с особыми условиями использования территории |
|  | Красная линия |  | Граница территории разработки проекта межевания |
|  | Границы кадастрового квартала | 22:63:020433
:262 | Кадастровый номер квартала / земельного участка |

Ситуационный план





Согласно положениям Генерального плана городского округа - города Барнаула Алтайского края на участке проектирования:

- особо охраняемые природные территории местного и регионального значения отсутствуют;
- памятники истории и культуры федерального и регионального значения отсутствуют;
- участок расположен в зонах санитарной охраны III пояса источников питьевого и хозяйственно-бытового водоснабжения;
- границы лесов и лесных земель отсутствуют.

Территория проектирования расположена в 4 подзоне приаэродромной территории - аэродрома Барнаул (Михайловка).

Зоны с особыми условиями использования территорий указаны на чертеже - лист 1

						С2.72 - ПМ 03.2021			
						Проект межевания застроенной территории в границах кадастрового квартала 22:63:020422 в отношении земельного участка по адресу: город Барнаул, улица Стенная 2-я, 72			
ИЗМ.	КОЛ.УЧ	ЛИСТ	№ ДОК.	ПОДПИСЬ	ДАТА				
Нач. отдела		Ломакин				Материалы по обоснованию	СТАДИЯ	ЛИСТ	ЛИСТОВ
Выполнил		Ломакин					П	1	2
						Ситуационный план Опорный план М1:500			
						ООО "Альфа-Проект" г. Барнаул			