

Администрация города Барнаула  
КОМИТЕТ ПО СТРОИТЕЛЬСТВУ, АРХИТЕКТУРЕ И РАЗВИТИЮ ГОРОДА  
МУНИЦИПАЛЬНОЕ КАЗЁННОЕ УЧРЕЖДЕНИЕ  
«АРХИТЕКТУРА ГОРОДА БАРНАУЛА»  
656043, г. Барнаул, ул. Короленко, 65 тел.: (8-3852) 371-490  
ОГРН 1142225001302, ИНН 2221210183

---

---

**ПРОЕКТ ПО ВНЕСЕНИЮ ИЗМЕНЕНИЙ**  
В ПРОЕКТ ПЛАНИРОВКИ И ПРОЕКТ МЕЖЕВАНИЯ ТЕРРИТОРИИ  
ПОСЁЛКА КАЗЁННАЯ ЗАИМКА ГОРОДСКОГО ОКРУГА - ГОРОДА БАРНАУЛА  
АЛТАЙСКОГО КРАЯ

**ШИФР: МКУ-00033-2022-ПМ**

**МАТЕРИАЛЫ ПО ОБОСНОВАНИЮ**



Директор

Заместитель директора

Главный специалист

Главный специалист

 С.А.Боженко




 М.Н.Вайс

 З.А.Кулаковская

Барнаул 2022

### СОДЕРЖАНИЕ

№п/п	наименование	лист	масштаб
<b>МАТЕРИАЛЫ ПО ОБОСНОВАНИЮ</b>			
I.	ВВЕДЕНИЕ. ОБЩИЕ ПОЛОЖЕНИЯ	3	
II.	ЗОНЫ С ОСОБЫМИ УСЛОВИЯМИ ИСПОЛЬЗОВАНИЯ ТЕРРИТОРИИ	4	
III.	ГРАФИЧЕСКАЯ ЧАСТЬ	5	
	Ситуационная схема с границами зон с особыми условиями использования территории	6	1:1000

						MKY-00033-2022-ПМ		
						Проект по внесению изменений в проект планировки и проект межевания территории посёлка Казённая Заимка городского округа - города Барнаула Алтайского края		
Должность	Фамилия И.О.	Подпись	Дата					
Директор				Материалы по обоснованию	Стадия	Лист	Листов	
Зам. директ	Боженко С.А.		2022		ПМ	2	6	
Гл. спец.	Вайс М.Н.		2022					
Гл. спец.	Кулаковская	З.А.		Содержание	MKY «Архитектура города Барнаула»			
Гл. спец.	.							

Проект по внесению изменений в проект планировки и проект межевания территории посёлка Казённая Заимка городского округа – города Барнаула Алтайского края (далее - Проект), разработан на основании поручения №25-пор от 31.03.2022 председателя комитета по строительству, архитектуре и развитию города Барнаула в соответствии с требованиями градостроительного законодательства.

Исходными данными для разработки настоящего Проекта послужили следующие материалы:

-письмо от комитета по земельным ресурсам и землеустройству города Барнаула от 01.02.2022 № ПИ 976/01-17/4 (200/161/исх-265);

-постановление администрации города Барнаула от 14.01.2021 №31;

-проект по внесению изменений в проект планировки и проект межевания «Территории посёлка Казённая Заимка городского округа – города Барнаула Алтайского края, в отношении земельного участка по адресу: город Барнаул, для размещения сооружения – «Газовые сети высокого и низкого давления посёлка Казённая Заимка, Лит.1», проект разработан Сибирским филиалом АО «Ростехинвентаризация – Федеральное БТИ»;

-постановление администрации города Барнаула от 15.01.2018 №57;

-проект планировки и проект межевания территории посёлка Казённая Заимка городского округа – города Барнаула Алтайского края, разработанный обществом с ограниченной ответственностью «Архивариус», шифры: А-16.830-17 ППТ.П, А-16.830-17 ПМТ.ТЧ.;

-топографическая основа М 1:500;

-сведения, предоставленные комитетом по строительству, архитектуре и развитию города Барнаула (далее – Комитет).

В соответствии со статьёй 43 Градостроительного кодекса Российской Федерации (далее – ГрК РФ) подготовка проектов межевания территорий осуществляется применительно к территории, расположенной в границах одного или нескольких смежных элементов планировочной структуры, границах определенной правилами землепользования и застройки территориальной зоны и (или) границах установленной схемой территориального планирования муниципального района, генеральным планом поселения, городского округа функциональной зоны.

Подготовка проекта межевания территории осуществляется для:

1) определения местоположения границ, образуемых и изменяемых земельных участков;

2) установления, изменения, отмены красных линий для застроенных территорий, в границах которых не планируется размещение новых объектов капитального строительства, а также для установления, изменения, отмены красных линий в связи с образованием и (или) изменением земельного участка, расположенного в границах территории, применительно к которой не предусматривается осуществление деятельности по комплексному и устойчивому развитию территории, при условии, что такие установления, изменения, отмена влекут за собой исключительно изменение границ территории общего пользования.

										Лист
										3
Изм.	Кол. уч	Лист	№ док.	Подпись	Дата					

Примечание: Красные линии - линии, которые обозначают границы территорий общего пользования и подлежат установлению, изменению или отмене в документации по планировке территории (пункт 11 статья 1 глава 1 ГрК РФ).

Проект межевания включает в себя чертежи межевания территории, на которых отображаются:

1) границы планируемых (в случае, если подготовка проекта межевания территории осуществляется в составе проекта планировки территории) и существующих элементов планировочной структуры;

2) красные линии, утвержденные в составе проекта планировки территории, или красные линии, утверждаемые, изменяемые проектом межевания территории в соответствии с пунктом 2 части 2 статьи 43 ГрК РФ;

3) линии отступа от красных линий в целях определения мест допустимого размещения зданий, строений, сооружений;

4) границы образуемых и (или) изменяемых земельных участков, условные номера образуемых земельных участков, в том числе в отношении которых предполагаются их резервирование и (или) изъятие для государственных или муниципальных нужд;

5) границы публичных сервитутов.

**Цель Проекта:** определение местоположения образуемого многоконтурного земельного участка под наземные элементы сооружения газовой сети с кадастровым номером 22:61:000000:404 (пункт 1 часть 2 статья 43 глава 5 ГрК РФ).

## II. ЗОНЫ С ОСОБИМИ УСЛОВИЯМИ ИСПОЛЬЗОВАНИЯ ТЕРРИТОРИИ

Согласно положениям Генерального плана городского округа – города Барнаула Алтайского края на участке проектирования:

- особо охраняемые природные территории местного и регионального значения не выявлены;
- территории объектов культурного наследия не выявлены.

Рассматриваемый участок находится:

- в третьей, четвёртой, пятой, шестой подзонах приаэродромной территории аэродрома гражданской авиации Барнаул (Михайловка);
- в охранной зоне инженерных коммуникаций.

											Лист
											4
Изм.	Кол. уч	Лист	№ док.	Подпись	Дата						

МКУ-00033-2022-ПМ

III. ГРАФИЧЕСКАЯ ЧАСТЬ

						МКУ-00033-2022-ПМ	Лист
Изм.	Кол. уч	Лист	№ док.	Подпись	Дата		5