














**Условные обозначения:**

-  условная граница разработки проекта
-  планируемое
-  существующее
-  граница и номер кадастрового квартала, сведения о котором содержатся в Едином государственном реестре недвижимости
-  граница и номер земельного участка, сведения о котором содержатся в Едином государственном реестре недвижимости
-  проезд к проектируемой территории
-  объект капитального строительства с кадастровым номером, сведения о котором содержатся в Едином государственном реестре недвижимости
-  красная линия с номером поворотной точки
-  красная линия, подлежащая изменению

Разбивочный чертёж выполнен в координатах, каталог координат поворотных точек красных линий в системах МСК и МСК-22 см. лист 7

				<b>МКУ-00167-2020-ПМ</b>			
				Проект по внесению изменений в проект межевания застроенной территории городского округа - города Барнаула Алтайского края в границах кадастровых кварталов 22:63:040404, 22:63:040410, ограниченных площадью Победы, улицей Привокзальной, улицей Новоугольной, проспектом Ленина, улицей Профинтерна.			
Должность	Фамилия И.О.	подпись	дата	<b>ОСНОВНАЯ ЧАСТЬ</b>	СТАДИЯ	ЛИСТ	ЛИСТОВ
Директор	Бобров А.А.		2020		ПМ	14	15
Зам директ	Боженко С.А.						
Гл. спец.	Вайс М.Н.						
Гл. спец.	Королёва Н.Е.			План красных линий. Разбивочный чертёж красных линий. М 1:500	МКУ "Архитектура города Барнаула"		