









Условные обозначения:

-  граница территории разработки проекта
-  граница населённого пункта согласно Генеральному плану городского округа - города Барнаула Алтайского края, утверждённому решением БГД от 30.08.2019 №34
-  граница и номер кадастрового квартала, сведения о котором содержатся в Едином государственном реестре недвижимости
-  красная линия
-  граница и кадастровый номер земельного участка, сведения о котором содержатся в Едином государственном реестре недвижимости
-  существующий проезд к проектируемой территории
-  граница III пояса ЗСО источников питьевого и хозяйственно-бытового водоснабжения, сведения о которой содержатся в Едином государственном реестре недвижимости
-  граница охранной зоны инженерных сетей, сведения о которой содержатся в Едином государственном реестре недвижимости

Рассматриваемая территория находится: в третьей, четвёртой, пятой и шестой подзонах приаэродромной территории аэродрома гражданской авиации Барнаул (Михайловка); в четырёх III поясах зонах санитарной охраны источников питьевого и хозяйственно-бытового водоснабжения

МКУ-00063-2022-ПМ

Проект межевания части территории кадастровых кварталов 22:61:021002, 22:61:021005 в границах улицы Ветеранов, улицы Беловожской в селе Власиха города Барнаула		СТАДИЯ	ЛИСТ	ЛИСТОВ
		ПМ	6	7
		МАТЕРИАЛЫ ПО ОБОСНОВАНИЮ		
		Ситуационная схема. Схема границ зон с особыми условиями использования территории		
		Масштаб 1:2000		
		МКУ "Архитектура города Барнаула"		

Должность	Фамилия И.О.	подпись	Дата
И.о. директ	Боженко С.А.		
Гл. спец.	Вайс М.Н.		
Гл. спец.	Королева Н.Е.		