

Ситуационная схема

граница территории разработки Проекта

без масштаба




Условные обозначения:

- граница территории разработки Проекта
- 22:61:030308 граница и номер кадастрового квартала, сведения о котором содержатся в Едином государственном реестре недвижимости (далее-ЕГРН)
- красная линия
- 22:61:030307:21 граница и номер земельного участка, сведения о котором содержатся в ЕГРН
- водоохранная зона, прибрежная защитная полоса, сведения о которой содержатся в ЕГРН
- граница охранной зоны инженерных сетей, сведения о которой содержатся в ЕГРН
- существующий объект
- проезжая часть дороги

Примечание:

- координаты характерных точек границ территории разработки Проекта см. «Основная часть» листы ПМ 6-7

Согласно положениям Генерального плана на участке проектирования:
- особо охраняемые природные территории местного и регионального значения не выявлены;
- территории объектов культурного наследия не выявлены.
Рассматриваемая территория находится: - частично в охранной зоне инженерных коммуникаций;
- в третьей, четвёртой, пятой, шестой подзонах приаэродромной территории аэродрома гражданской авиации Барнаул (Михайловка)

						МКУ-00413-2024-ПМ		
						Проект межевания территории части кадастровых кварталов 22:61:030306, 22:61:030307, 22:61:030308 в городе Барнауле		
Должность	Фамилия И.О.	подпись	дата	МАТЕРИАЛЫ ПО ОБОСНОВАНИЮ		стадия	лист	листов
И.о. директ	Боженко С.А.		2024			ПМ	7	9
Гл. спец.	Вайс М.Н.		2024					
Гл. спец.	Кулаковская З.А.		2024					
				Ситуационная схема. Схема границ зон с особыми условиями использования территории.		Масштаб 1:500		
						МКУ "Архитектура города Барнаула"		