



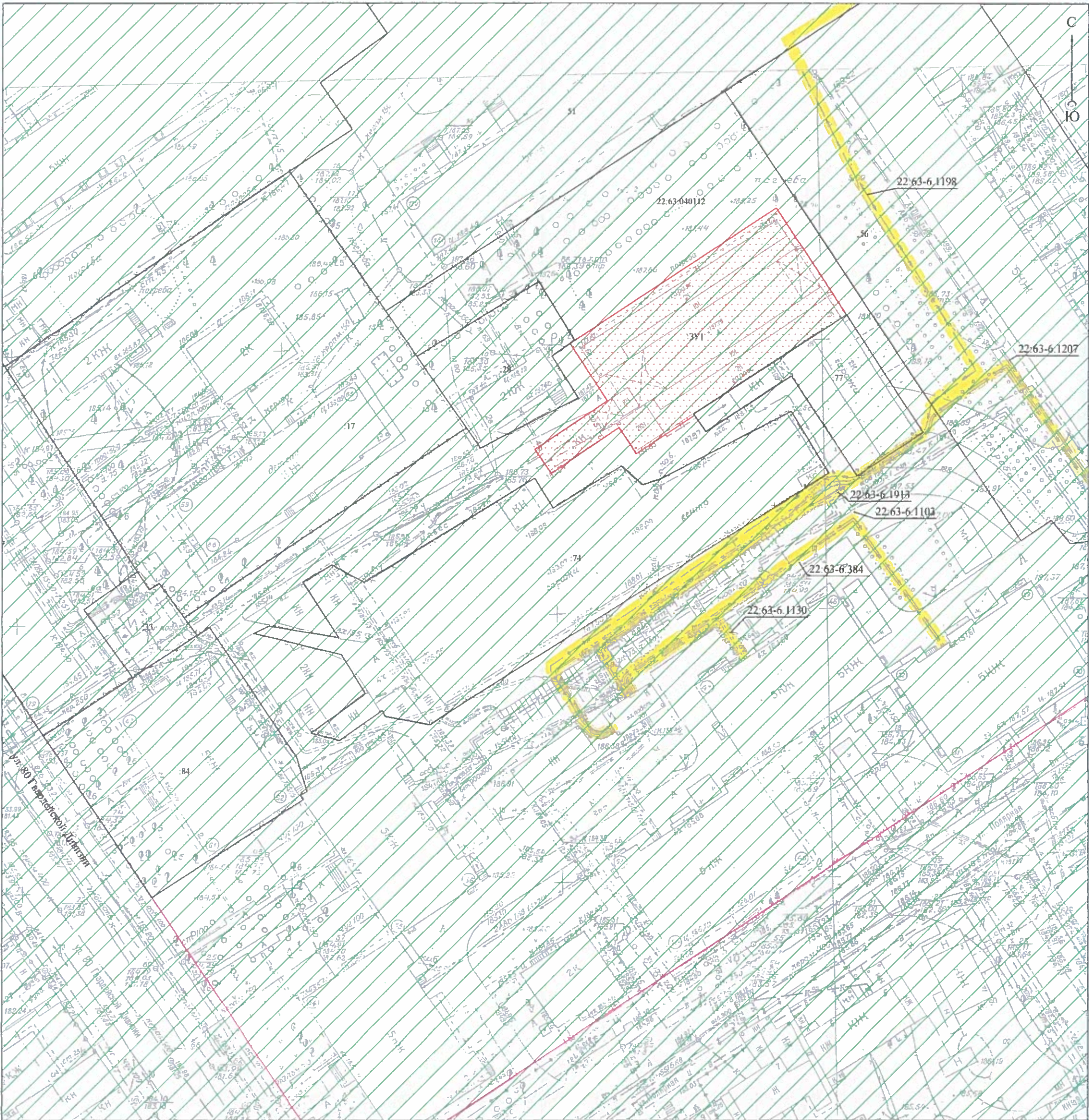
Расчетная таблица земельных участков многоэтажных (многоквартирных) жилых домов ватгала № 22 от 03.04.01.12

№ п/п	Наименование объекта	Категория/номер	Этажность	Год постройки	Назначение неограниченно	Площадь полезной земельной доли	Фактическая площадь земельного участка	Нормативная площадь земельного участка м2	Предельная (заявленная) площадь земельного участка, м2
1	пр-кт Ленин, 147а	22.63.04.0112.15	4	1982	1957 г. ЧН 41-58	1,57	4050	2759,62	3075,85
2	пр-кт Ленин, 147а	22.63.04.0112.98	8	2006	СН 30-101-98	0,65	3905	1228,40	2759,34
3	пр-кт Ленин, 147а	22.63.04.0112.22	8	2006	1994 г. СН 31-01-94	0,56	2864	2908,28	2759,34
4	пр-кт Ленин, 153	22.63.04.0112.82	12	1983	СН 12.07.01-80*	0,52	4300,38	4300,38	2222,87
5	пр-кт Ленин, 153	22.63.04.0112.9	12	1980	СН 12.07.01-80*	0,52	2897	3003,17	2861,87
6	пр-кт Ленин, 155	22.63.04.0112.10	12	1989	СН 12.07.01-80*	0,52	7856	2818,11	1625,09
7	пр-кт Ленин, 157	22.63.04.0112.19	4	1982	1957 г. ЧН 41-58	1,57	1780,78	2010,99	1780,78
8	ул. Подпояса, 30	22.63.04.0112.83	5	1972	1987 г. СН 11-К-2-82	1,52	5678	4413,25	4693,34
9	ул. Подпояса, 30а	22.63.04.0112.84	5	1971	1987 г. СН 11-К-2-82	1,52	5356	5746,16	5922,41
10	ул. Подпояса, 32а	22.63.04.0112.84	5	1975	1975 г. СН 11-К-2-82	1,56	3274,91	3181,84	3274,91
11	ул. Подпояса, 34, корп. 3	22.63.04.0112.85	5	1973	1987 г. СН 11-К-2-82	1,52	1932	2810,68	1878,83
12	ул. Подпояса, 34, корп. 1	22.63.04.0112.84	5	1974	1957 г. ЧН 41-58	1,54	134	15901,10	1323,58
13	ул. Подпояса, 34, корп. 2	22.63.04.0112.83	5	1974	1987 г. ЧН 41-58	1,54	2446	2308,58	2287,80
14	ул. Подпояса, 34, корп. 4	22.63.04.0112.80	5	1972	1987 г. СН 11-К-2-82	1,52	4342	5718,30	5709,49
15	ул. Подпояса, 34, корп. 1	22.63.04.0112.84	5	1979	1975 г. СН 11-К-2-82	0,98	3352	2882,44	2660,01
16	ул. Подпояса, 34, корп. 2	22.63.04.0112.85	5	1978	1975 г. СН 11-К-2-82	0,98	4242	2960	2975,13
17	ул. Подпояса, 34, корп. 2	22.63.04.0112.86	5	1971	1987 г. СН 11-К-2-82	1,52	4574	5766,92	5755,42
18	ул. Подпояса, 34, корп. 2	22.63.04.0112.87	5	1988	1987 г. СН 11-К-2-82	1,52	3202,82	2171	2017,42
19	ул. Подпояса, 34, корп. 2	22.63.04.0112.81	5	1974	1987 г. СН 11-К-2-82	1,52	5720,53	5720,53	5720,53
20	ул. Подпояса, 34, корп. 2	22.63.04.0112.86	5	1987	1987 г. СН 11-К-2-82	1,52	2790	3251,21	2507,98
21	ул. Подпояса, 34, корп. 2	22.63.04.0112.86	5	1973	1987 г. СН 11-К-2-82	1,52	3579,28	3937,64	3937,64
22	ул. Подпояса, 34, корп. 2	22.63.04.0112.86	5	1973	1987 г. СН 11-К-2-82	1,52	5298	5982,16	4880,78
23	ул. Подпояса, 34, корп. 2	22.63.04.0112.80	5	1972	1987 г. СН 11-К-2-82	1,52	5098	5987,19	5098,44
24	ул. Подпояса, 34, корп. 2	22.63.04.0112.81	5	1975	1975 г. СН 11-К-2-82	1,56	5293,31	5354,33	5354,33
25	ул. Подпояса, 34, корп. 2	22.63.04.0112.86	5	1982	1975 г. СН 11-К-2-82	1,56	3273,83	3273,83	3273,83
26	ул. Подпояса, 34, корп. 2	22.63.04.0112.87	5	1976	1975 г. СН 11-К-2-82	0,98	8008,45	8008,45	8072,28
27	ул. Подпояса, 34, корп. 2	22.63.04.0112.87	5	1976	1975 г. СН 11-К-2-82	0,98	5945	5747,06	5747,06
28	ул. Подпояса, 34, корп. 2	22.63.04.0112.89	10	2006	СН 30-101-08	0,65	4656	6502,27	5954,14
29	ул. Подпояса, 34, корп. 2	22.63.04.0112.86	12	1977	1975 г. СН 11-К-2-82	0,54	2810	3310,17	2843,38
30	ул. Подпояса, 34, корп. 2	22.63.04.0112.89	8	1974	1987 г. СН 11-К-2-82	1,54	6327	6919,16	6817,16
31	ул. Подпояса, 34, корп. 2	22.63.04.0112.84	12	2009	СН 30-101-08	0,64	3273	1702,25	2817,86
32	ул. Подпояса, 34, корп. 2	22.63.04.0112.70	12	1979	1987 г. СН 11-К-2-82	0,54	2309	5348,95	2335,06
33	ул. Подпояса, 34, корп. 2	22.63.04.0112.71	9	1974	1987 г. СН 11-К-2-82	1,04	5955	6969,59	5424,37

MK-1711-22.63.040112-FM





Условные обозначения



Условные обозначения:

- границы существующих земельных участков;
- границы образуемого земельного участка;
- :77 номер земельного участка в кадастровом квартале;
- охранная зона объектов электросетевого хозяйства;
- третья, четвертая, пятая, шестая подзоны приаэродромной территории аэродрома Барнаул (номера зон 22:00-6.933, 22:00-6.934, 22:00-6.935, 22:00-6.936);
- 22:63-6.1198 реестровый номер зоны с особыми условиями использования территории.

						Проект по внесению изменений в проект межевания застроенной территории в границах кадастрового квартала 22:63:040112, ограниченного улицей 80 Гвардейской Дивизии, улицей Северо-Западная, проспектом Ленина, улицей Полярная в городе Барнауле (квартал 904), в отношении земельного участка по адресу: город Барнаул, улица 80 Гвардейской Дивизии, ба			
изм.	кол.уч.	лист	№ док.	подпись	дата		стадия	лист	листов
Директор	А.О. Карьков				20.05.2024г.		ПМ	2	2
Выполнил	Н.В. Ивачева				20.05.2024г.				
						Чертеж по обоснованию проекта межевания территории М 1:700		ООО "Агростройинвест" г. Барнаул	

