




Условные обозначения:

- граница территории разработки Проекта
- 22:63:050646 граница и номер кадастрового квартала, сведения о котором содержатся в Едином государственном реестре недвижимости (далее-ЕГРН)
- красная линия
- 22:63:050646:16 граница и кадастровый номер земельного участка, сведения о котором содержатся в ЕГРН
- граница охранной зоны инженерных сетей, сведения о которой содержатся в ЕГРН
- зона ограничений передающего радиотехнического объекта, являющегося объектом капитального строительства, сведения о которой содержатся в ЕГРН
- существующий объект
- проезжая часть дороги

Согласно положениям Генерального плана на участке проектирования:

- особо охраняемые природные территории местного и регионального значения не выявлены;
 - территории объектов культурного наследия не выявлены.
- Рассматриваемая территория находится: - частично в охранный зоне инженерных коммуникаций;
- в зоне санитарной охраны III пояса источников питьевого и хозяйственно-бытового водоснабжения

					МКУ-00330-2024-ПМ			
					Проект межевания застроенной территории части кадастровых кварталов 22:63:050643, 22:63:050646 в городе Барнауле			
Должность	Фамилия И.О.	подпись	дата	МАТЕРИАЛЫ ПО ОБОСНОВАНИЮ		стадия	лист	листов
И.о. директ	Боженко С.А.		2024			ПМ	7	9
Гл. спец.	Вайс М.Н.		03.2024					
Гл. спец.	Кулаковская З.А.		03.2024					
				Ситуационная схема. Схема границ зон с особыми условиями использования территории.		Масштаб 1:500		
						МКУ "Архитектура города Барнаула"		